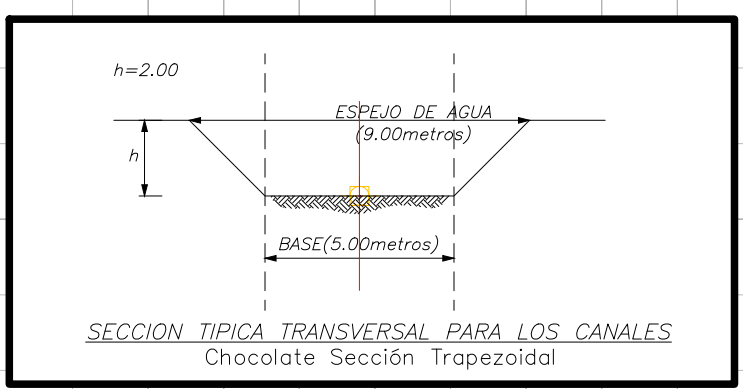
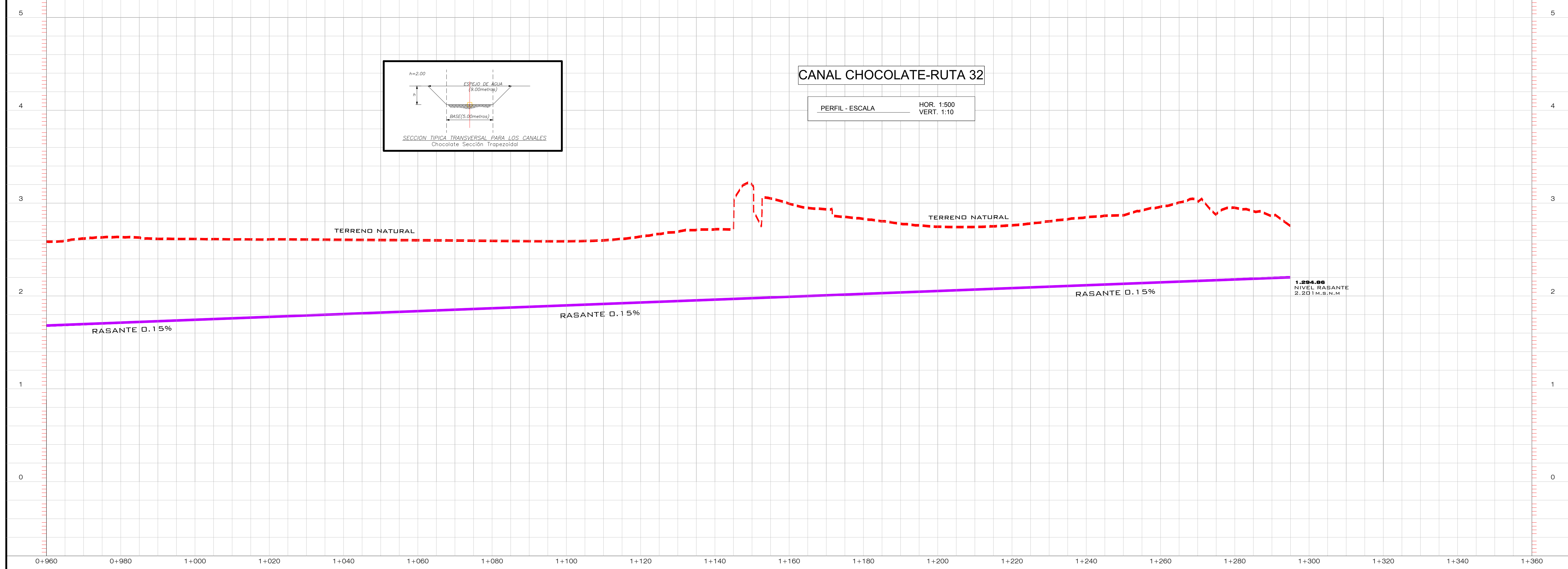
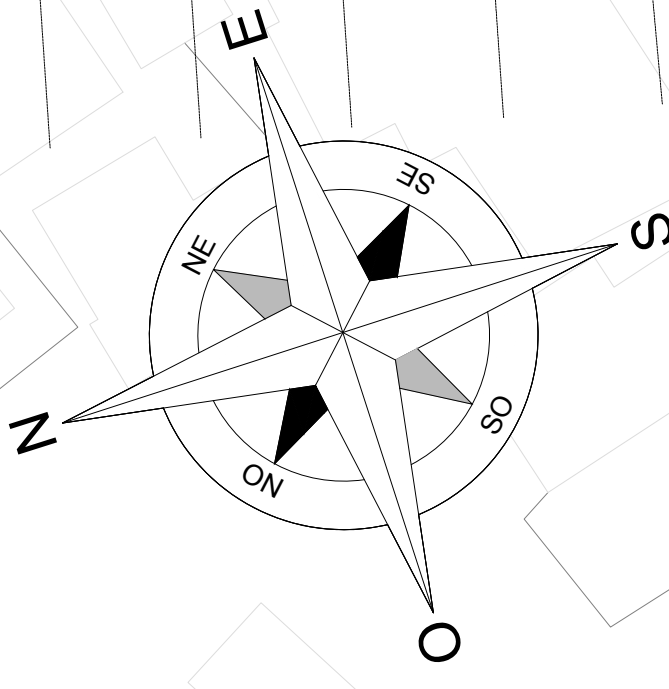


DATOS COMPLEMENTARIOS DE LAS CURVAS

# CURVA	RADIO (m)	LONGITUD (m)	TANGENTE (m)	PI	PC	PT	PI ESTE	PI NORTE
C20	200.00	13.49	6.747	0+912.66	0+905.91	0+919.40	604210.6062	1104120.1359
C21	200.00	19.50	9.756	0+949.44	0+939.69	0+959.18	604174.2209	1104125.5723
C22	200.00	4.79	2.397	0+991.91	0+989.51	0+994.31	604133.0154	1104135.9095
C23	200.00	1.14	0.568	1+049.71	1+049.14	1+050.28	604076.6316	1104148.6259
C24	200.00	35.74	17.917	1+117.42	1+099.50	1+135.24	604010.4984	1104163.1467
C25	38.66	10.26	5.162	1+150.92	1+145.76	1+156.02	603979.4869	1104176.0698
C26	37.39	6.13	3.070	1+163.64	1+160.57	1+166.70	603969.3920	1104183.9092
C27	200.00	15.97	7.987	1+218.26	1+210.27	1+226.24	603921.3570	1104209.9300
C28	31.38	19.95	10.327	1+269.74	1+259.42	1+279.37	603874.2661	1104230.7691

**PLANTA
CANAL CHOCOLATE - RUTA 32
TRAPEZOIDAL
ESCALA 1:500**



CANAL CHOCOLATE-RUTA 32

PERFIL - ESCALA HOR. 1:500
VERT. 1:10



PROYECTO: PROYECTO SISTEMA CONTROL DE INUNDACION TRAMO SANTA ROSA

PROPIETARIO: SENARA
CEDULA JURIDICA: 3-007-042041-11

SITA EN: BARRIO QUINTO
PROVINCIA: CANTON DISTRITO
7º: LIMON 1º: LIMON 1º: LIMON

INFORMACION REGISTRO PUBLICO:
O (CERO)
TERRENOS PUBLICOS

DIBUJO: A.ZURIGA

PROFESIONAL RESPONSABLE DEL DISEÑO:
ING. REBECA VARGAS FERNANDEZ
No. IAB. 30416

PROFESIONAL RESPONSABLE DEL DISEÑO:
ING. YASSER ESPINOZA RIVERA
No. IAB. 33109

ARCHIVO: //DIBUJO2022/
LIMON CIUDAD PUERTO
/CHOCOLATE-DOLINA.DWG

CONTENIDO:
**PLANTA PERFIL
CANAL
CHOCOLATE-RUTA 32
0+960 A 1+294.86
SECCION TRAPEZOIDAL**

ESCALA INDICADA: **FECHA:** NOVIEMBRE 2022 **LAMINA:** 05/19